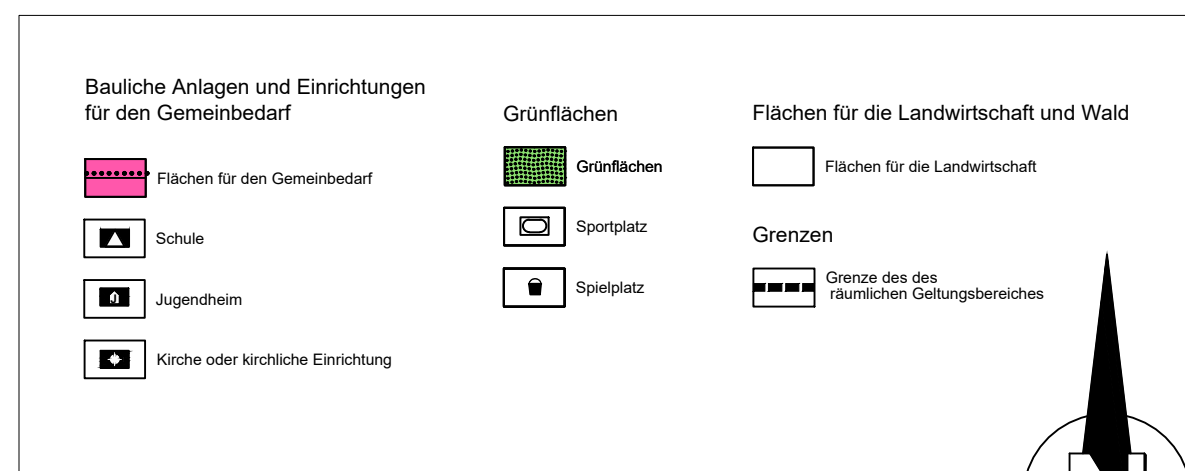
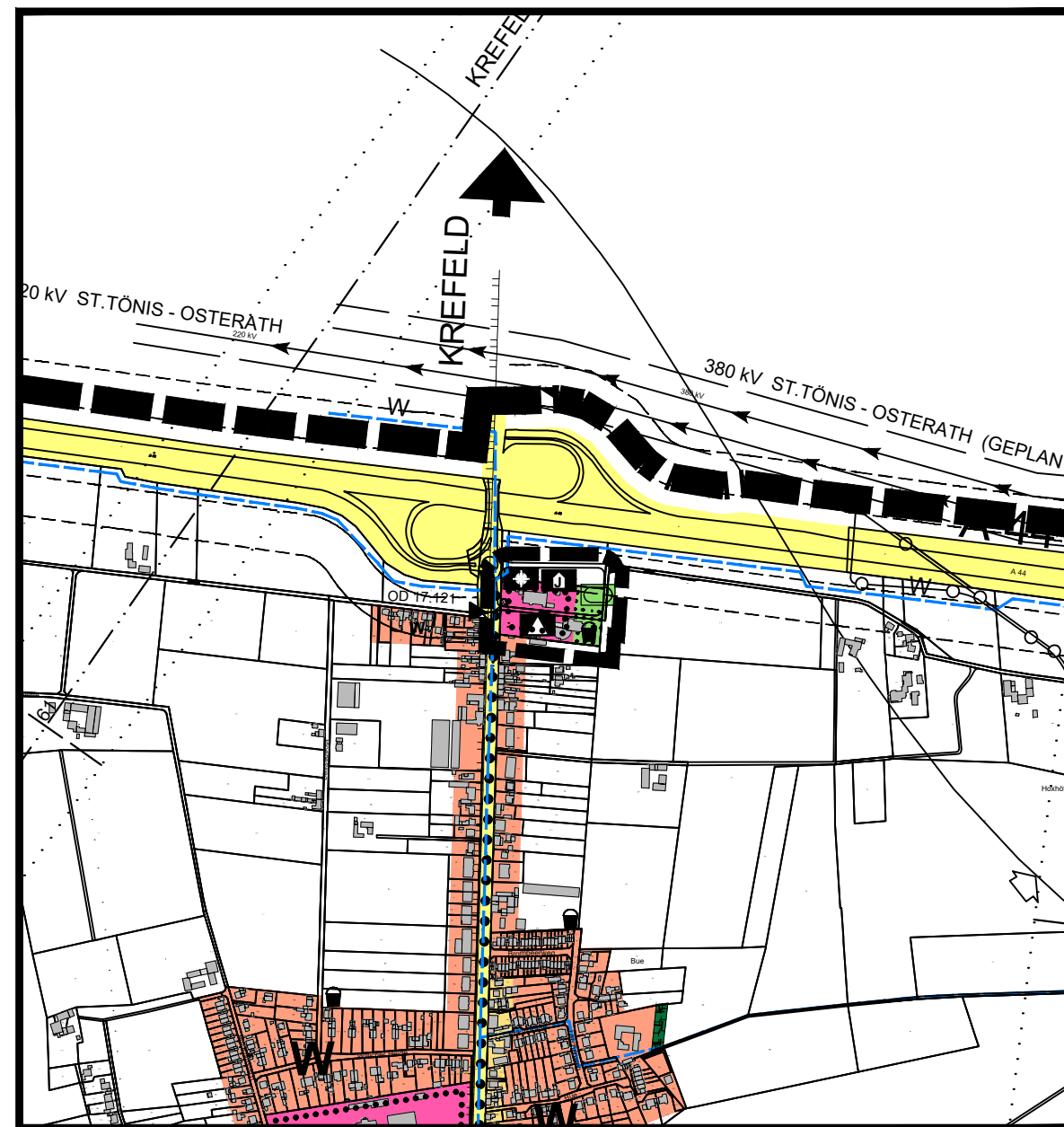
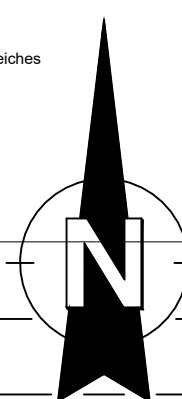


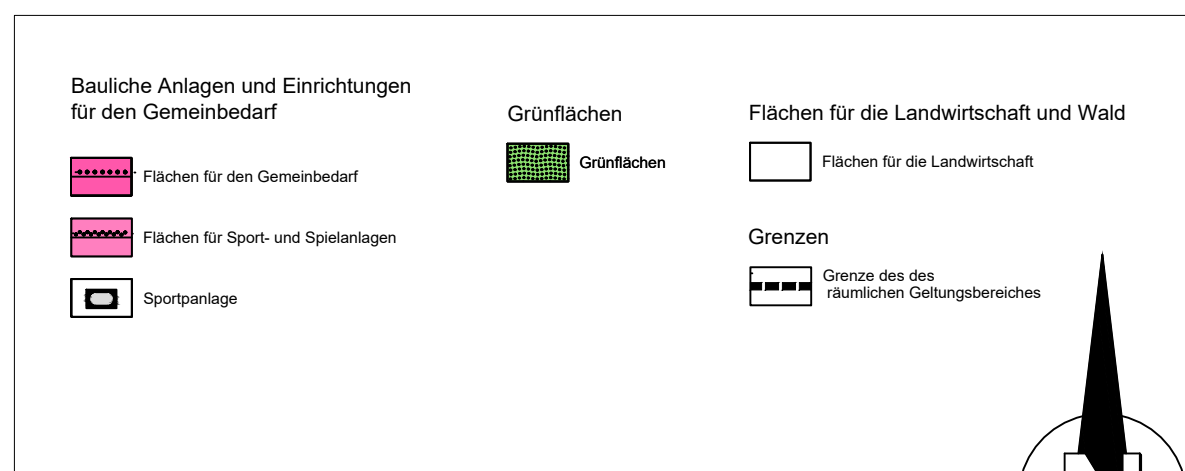
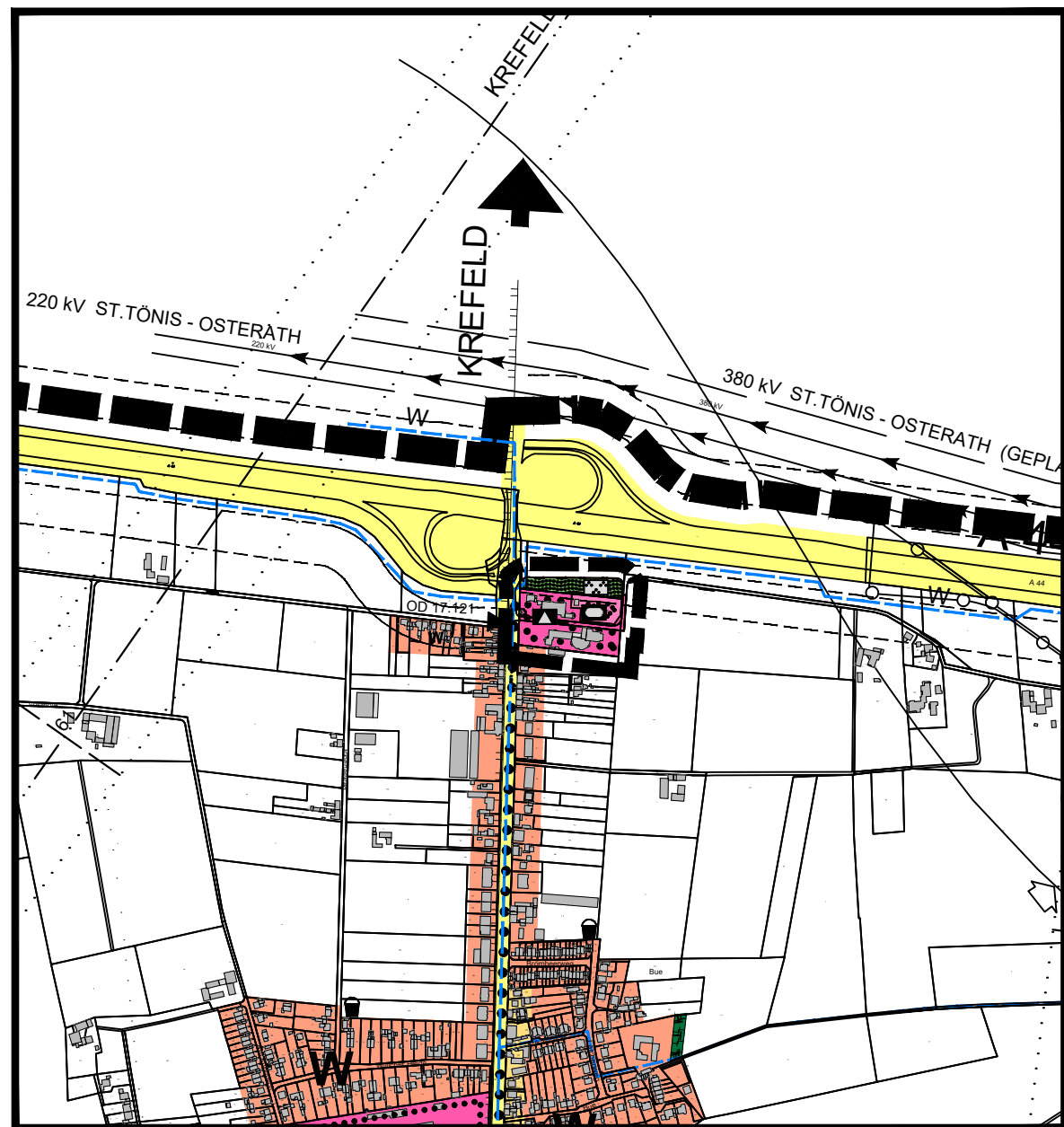
darstellungen bisher :



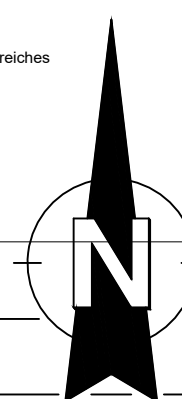
M 1 : 10 000



darstellungen nach änderung :



M 1 : 10 000



FESTSTELLUNGSBESCHLUSS

DER RAT DER STADT WILLICH HAT DEN FLÄCHENNUTZUNGSPLAN AM .....  
 BESCHLOSSEN.  
 WILLICH, DEN .....

.....  
 BÜRGERMEISTER

GENEHMIGUNG

DER FLÄCHENNUTZUNGSPLAN IST MIT VERFÜGUNG VOM HEUTIGEN TAGE  
 GEMÄß § 6 BAUGB GENEHMIGT WORDEN.  
 DÜSSELDORF, DEN .....

.....  
 DIE BEZIRKSREGIERUNG  
 IM AUFTRAG

AUSFERTIGUNG

DER FLÄCHENNUTZUNGSPLAN WIRD HIERMIT AUSGEFERTIGT.  
 WILLICH, DEN .....

.....  
 BÜRGERMEISTER

BEKANNTMACHUNG UND WIRKSAMKEIT

GEMÄß § 6 ABS. 5 BAUGB IST DIE GENEHMIGUNG MIT HINWEIS DARAUF, DAS DER  
 FLÄCHENNUTZUNGSPLAN MIT DER DAZUGEHÖRIGEN BEGRÜNDUNG UND  
 ZUSAMMENFASSENDEN ERKLÄRUNG AB DEM TAG DER BEKANNTMACHUNG ZU  
 JEDERMANNNS EINSICHT BEREITGEHALTEN WIRD, AM ..... ORTSÜBLICH  
 BEKANNT GEMACHT WORDEN.

IN DIESER BEKANNTMACHUNG WURDE EBENFALLS AUF DIE VORSCHRIFTEN DES  
 § 215 ABS. 1 BAUGB SOWIE § 7 ABS. 6 GO NRW HINGEWIESEN.

MIT DER BEKANNTMACHUNG WIRD DER FLÄCHENNUTZUNGSPLAN WIRKSAM.  
 WILLICH, DEN .....


.....  
 BÜRGERMEISTER

HINWEISE :

**ERDBEBENZONE / GEOLOGISCHE UNTERGRUNDKLASSE 1/T**

ANWENDUNGSTEILE VON DIN EN 1998, DIE NICHT DURCH DIN 4149 ABGEDECKT  
 WERDEN, SIND ALS STAND DER TECHNIK ZU BERÜCKSICHTIGEN. DIES BETRIFFT HIER  
 INSBESONDERE DIN EN 1998, TEIL 5 "GRÜNDUNGEN, STÜTZBAUWERKE UND  
 GEOTECHNISCHE ASPEKTE".

AUF DIE BERÜCKSICHTIGUNG DER BEDEUTUNGSKATEGORIEN FÜR BAUWERKE  
 GEMÄSS DIN 4149:2005 BZW. BEDEUTUNGSKLASSEN DER RELEVANTEN TEILE VON  
 DIN EN 1998 UND DER JEWEILIGEN BEDEUTUNGSBEIWERTE WIRD AUSDRÜCKLICH  
 HINGEWIESEN. DIES GILT INSBESONDERE Z.B. FÜR SCHULEN ETC.



**Stadt Willich**  
**Flächennutzungsplan**  
**159.Änderung**  
 (Krefelder Straße - Hoxhöfe - Var. 2)