
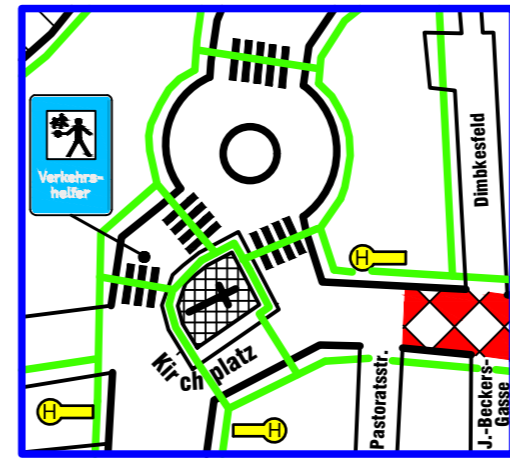
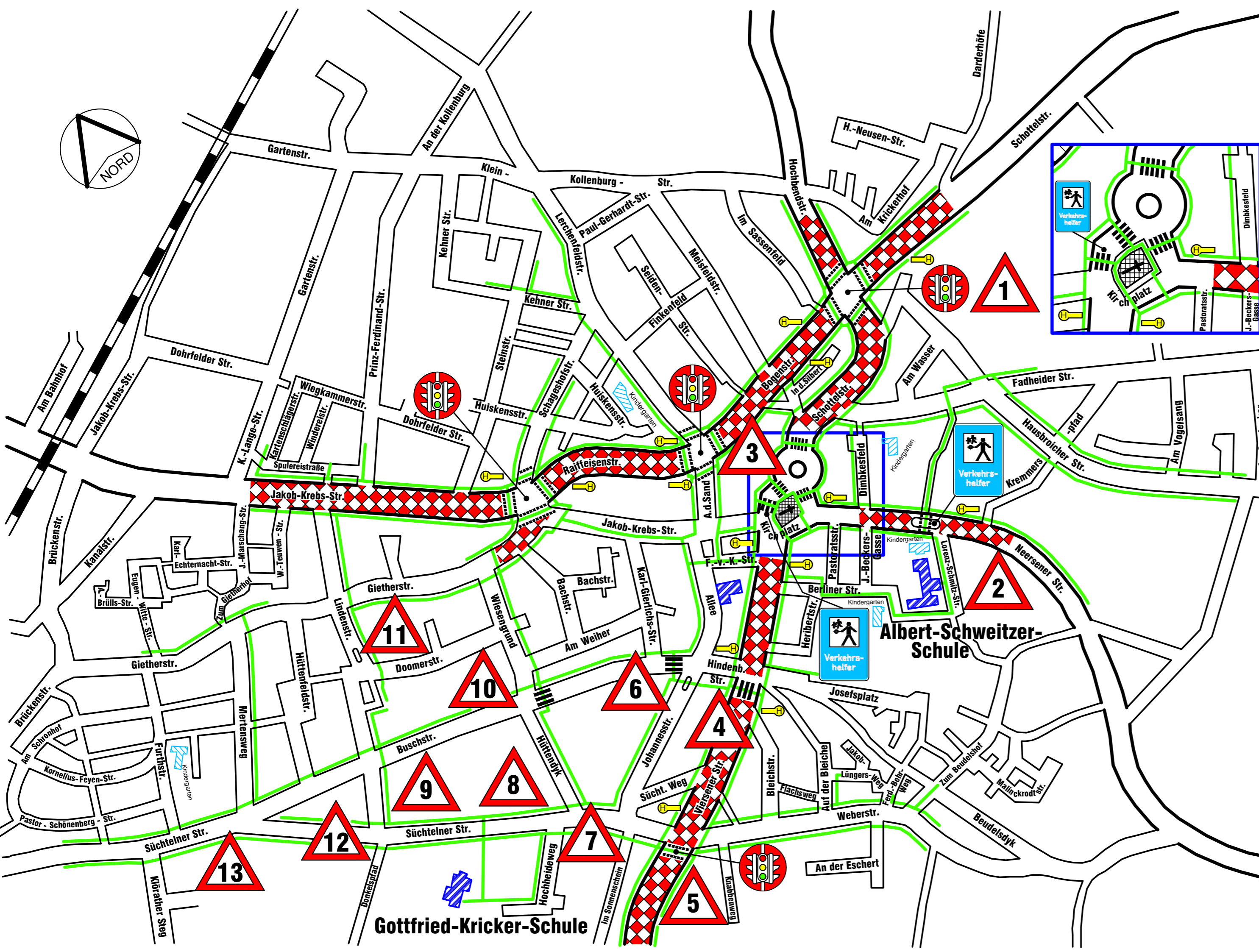




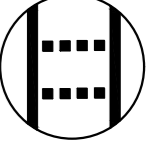





SCHULWEGPLAN ANRATH



A.-SCHWEITZER-SCHULE G.-KRICKER-SCHULE



ZEICHENERKLÄRUNG:

-  strasse — empfohlener Weg zur Schule
-  Fußgängerampel mit Furt 
-  gefährliche Stelle ! - siehe Text
-  hier nicht überqueren !
-  Bushaltestelle  Zebrastreifen
-  Verkehrshelfer (Schülerlotse)

Deutsche Verkehrszeichen

Liebe Eltern!

Bald wird Ihr Kind zum ersten Mal zur Schule gehen. Dann wird es stärker als bisher den Gefahren der Straße ausgesetzt sein. Sicher werden Sie es in den ersten Tagen auf dem Schulweg begleiten. Wir schlagen Ihnen dazu auf unserem Plan Schulwege vor, die nach dem Gesichtspunkt ausgewählt wurden, dass der Weg zu und auch von der Schule möglichst sicher ist.

Dabei sind die Ergebnisse einer Elternbefragung, die Unfallstatistik und u.a. folgende Regeln beachtet und verwendet worden:

- Die Kinder sollten die Fahrbahnen möglichst wenig überqueren müssen,
- wenn eine Straße überquert werden muss, hat das unter Beachtung des Fahrzeugverkehrs zügig auf dem kürzesten Weg quer zur Fahrbahn zu geschehen. Wenn die Verkehrslage es erfordert, dann ist nur an Kreuzungen und Einmündungen und nicht an den Streckenabschnitten dazwischen zu queren,
- Straßen mit relativ starkem oder schnellem Verkehr sollten möglichst an gesicherten Stellen überquert werden.

Ein derartig empfohlener Schulweg ist nicht immer der kürzeste, er ist aber auf jeden Fall der sicherste. Doch haben Sie bitte Verständnis dafür, dass auch der beste Schulwegplan gefährliche Stellen nicht beseitigen kann. Bitte unterstützen Sie uns in unserem Bemühen und üben Sie diesen Schulweg ein, indem Sie ihn mit Ihrem Kind mehrmals gemeinsam begehen. Weisen Sie es dabei auf die wichtigsten Gefahren hin. Das ist besonders an folgenden Stellen des Schulweges notwendig:

1. Schottelstraße und Einmündung Fadheiderstraße / Schottelstraße

Die Kinder sollen die Schottelstraße nur an der Ampelanlage bei der Tankstelle überqueren. Auf der stark befahrenen kurvenreichen Straße wird teilweise zu schnell gefahren. In die Fadheiderstraße wird sehr zügig eingebogen: Wenn Ihr Kind diesen Schulweg benutzt, üben Sie das Überqueren an dieser Stelle.

Auf der Hausbroicher Straße und der Fadheider Straße (K32) werden in der Innerortslage – von der Straße Am Sandacker bis zur Schottelstraße – bis 2022 Kanal- und Straßenbauarbeiten durchgeführt. Das gleiche gilt für die Schottelstraße – vom Ausbauende der bereits durchgeführten Umgestaltung bis zur Einmündung Fadheider Straße – sowie die Hausbroicher Straße zwischen Am Wasser bis zur Einmündung Fadheider Straße.

Die Durchführung der Arbeiten ist mit Straßensperrungen und Baustellenverkehr verbunden. Deshalb sind zeitweise andere Schulwege als im Schulwegplan dargestellt zu wählen. Bitte beachten Sie hierzu die Veröffentlichungen in der Presse und weisen Sie Ihr Kind auf die Veränderungen hin.

2. Neersener Straße

Weisen Sie Ihr Kind darauf hin, dass es nur auf dem Gehweg entlang der Neersener Straße zur Schule geht. Die Fahrbahn ist verschmälert ausgebaut und sollte nur in Höhe der Lorenz-Schmitz-Straße an der Mittelinsel überquert werden. Morgens Sicherung durch Schülerlotsen.

3. Franz-van-Kempen-Straße / Anrather Markt / Kirchplatz / Schottelstraße

Der Bereich Anrather Markt/Kirchplatz/Teilbereiche der Schottelstraße und Neersener Straße wurden umgestaltet. Im Bereich Anrather Markt wurde ein neuer Bushaltepunkt eingerichtet. Der Bereich Anrather Markt/Kirchplatz/Teilbereiche der Schottelstraße und Neersener Straße wurden wegen der häufigen Fußgängerquerungen in eine Tempo-20-Zone geändert, um den Verkehr noch etwas langsamer zu machen. Im Bereich Schottelstraße/Kirchplatz wurde ein Kreisverkehrsplatz eingerichtet. Für die Fußgänger wurden an allen Zufahrten Zebrastreifen eingerichtet. Außerdem gibt es einen Fußgängerüberweg an der Einmündung Jakob-Krebs-Straße/Kirchplatz. Hier sind morgens auch Schülerlotsen im Einsatz.

4. Viersener Straße – von Weberstraße bis Kirchplatz

Ihr Kind sollte diese Straße an der durch eine Fußgänger-Signalanlage gesicherten Querungsstelle Süchtelner- / Weberstraße/Viersener Straße bzw. am Zebrastreifen Hindenburgstraße/Josefsplatz und am Fußgängerüberweg Jakob-Krebs-Straße/Kirchplatz überqueren. Morgens sind am Zebrastreifen Kirchplatz Schülerlotsen im Einsatz.

5. Viersener Straße / Weberstraße / Süchtelner Straße

Zur sicheren Querung ist eine Fußgängersignalanlage vorhanden. Zeigen Sie Ihrem Kind, wie es den Druckknopf für Fußgänger bedienen muss, um „Fußgänger-Grün“ anzufordern. Üben Sie mit ihm das Abwarten bis „Fußgänger-Grün“ kommt.

6. Hindenburgstraße / Allee / Buschstraße / Johannesstraße

Damit die Kinder die Hindenburgstraße sicherer queren können, wurde ein Fußgängerüberweg angelegt. Üben Sie mit Ihrem Kind das richtige Überqueren an dieser Stelle.

7. Hochheideweg

Der Hochheideweg ist die Zufahrt zur Schule. Eine Straßenseite ist in der Regel zugeparkt. Eltern, die ihr Kind mit dem Auto zur Schule bringen, verursachen gefährliche Situationen, indem sie zu schnell fahren.

8. Süchtelner Straße

Die Süchtelner Straße wurde zur Erhöhung der Verkehrssicherheit umgestaltet. Es wurde ein verkehrsberuhigter Bereich bzw. eine Tempo 30-Zone eingerichtet. Informieren Sie Ihr Kind über die „Regeln“ in solchen Bereichen. Weisen Sie Ihr Kind darauf hin, dass es außerhalb des verkehrsberuhigten Bereiches den Gehweg benutzen muss.

9. Buschstraße / Lindenstraße

Wegen der vielfältigen Verkehrsbeziehungen und dem relativ großen Verkehrsaufkommen und den teilweise überhöhten Geschwindigkeiten müssen die Kinder an dieser Kreuzung besonders vorsichtig sein. Auch hier empfehlen wir: Üben Sie zusammen mit Ihrem Kind das richtige Überqueren, und weisen Sie es auf mögliche Gefahren hin (abbiegende Fahrzeuge).

10. Buschstraße / Wiesengrund / Hüttendyk

Wegen der z.T. überhöhten Fahrgeschwindigkeiten und des starken Verkehrsaufkommens sollte dieser Kreuzungsbereich nur am Zebrastreifen überquert werden. Auch hier muss das richtige Verhalten geübt werden.

11. Lindenstraße / Doomerstraße

Durch „Über-Eck-Führung“ des Verkehrs, parkende und abbiegende Fahrzeuge, ist bei Querung der Doomerstraße besondere Vorsicht notwendig. Um die Lindenstraße verkehrssicher zu kreuzen, sollte zwischen der Gietherstraße und Buschstraße die eingebaute Querungsstelle genutzt werden.

Auf der Lindenstraße werden in 2020 und 2021 Kanal- und Straßenbauarbeiten durchgeführt. Die Durchführung der Arbeiten ist mit Straßensperrungen und Baustellenverkehr verbunden. Deshalb sind zeitweise andere Schulwege als im Schulwegplan dargestellt zu wählen. Bitte beachten Sie hierzu die Veröffentlichungen in der Presse und weisen Sie Ihr Kind auf die Veränderungen hin.

12. Süchtelner Straße / Lindenstraße

An dieser Stelle biegen viele Autos ab bzw. in die Süchtelner Straße ein. Für Ihr Kind und den Autofahrer ist es deshalb sicherer, wenn die Süchtelner Straße nicht an dieser Einmündung, sondern erst in Höhe des Fußweges zur Grundschule gequert wird.

13. Mertensweg / Buschstraße / Süchtelner Straße

Der Kreuzungsbereich wurde zur Erhöhung der Verkehrssicherheit umgestaltet. Weisen Sie Ihr Kind darauf hin, dass es trotzdem nicht im Kreuzungsbereich quert, sondern dem empfohlenen Schulweg folgt.

Überprüfen Sie später, ob Ihr Kind den Schulweg einhält und die empfohlenen Überwege auf dem Weg zur Schule und auf dem Heimweg benutzt.

Bleiben Sie Ihrem Kind stets ein Vorbild, indem Sie selbst die Straße auf gesicherten Überwegen queren. Erläutern Sie außerdem das falsche Verhalten anderer Verkehrsteilnehmer, die z.B. die Straße bei roter Ampel überqueren oder zwischen parkenden Fahrzeugen hervortreten. Weisen Sie auf die besonderen Gefahren eines derartigen Verhaltens hin.

Zahlreiche Eltern lassen ihr Kind den Schulweg zu Fuß gehen. Andere Eltern, denen der Schulweg insgesamt zu lang erscheint, verzichten darauf, ihr Kind die gesamte Strecke mit dem Auto zu befördern. Sie fahren ihr Kind nur einen Teil des Weges zu Fuß zurücklegt. Erst nach Ablegung der Fahrradprüfung sollte Ihr Kind mit dem Fahrrad zur Schule fahren. Dazu bitten wir folgendes zu beachten:

Der Schulweg ist für die Kinder auch wichtig für die Bewegung, zur Entspannung und zur Kontaktpflege mit anderen Kindern. Deshalb ist es empfehlenswert, dass Ihr Kind den Schulweg zu Fuß zurücklegt. Erst nach Ablegung der Fahrradprüfung sollte Ihr Kind mit dem Fahrrad zur Schule fahren. Dazu bitten wir folgendes zu beachten:

- erst nach Absprache mit der Schulleitung darf ein Fahrrad benutzt werden,
- das Fahrrad muss verkehrssicher sein,
- das Kind muss einen Fahrradhelm tragen,
- auf den Radwegen muss die richtige Fahrtrichtung eingehalten werden,
- Radfahrer sollen niemals neben- sondern hintereinander fahren.

Wir wünschen Ihrem Kind einen guten Schulanfang und stets eine gute Heimkehr aus der Schule.

IHRE
STADT WILLICH

Gefahrstelle	Fußgängerüberweg	Fußgänger	Kinder	Baustelle	Radfahrer kreuzen
Verbot für Fußgänger	Verbot für Radfahrer	Haltest. Straßenbahnen oder Linienbusse	Haltestellen Schulbusse	Lichtzeichenanlage	Vorfahrtsstraße
Vorfahrt	Kreuzung oder Einm. mit Vorfahrt von rechts	Verbot der Einfahrt	Vorfahrt gewähren!	Halt! Vorfahrt gewähren!	Verbot für Fahrzeuge aller Art
Zulässige Höchstgeschwindigkeit	Haltverbot	Eingeschränktes Haltverbot	Vorgeschriebene Fahrtrichtung (links)	Sonderweg Radfahrer	Sonderweg Fußgänger
Getrennter Rad- und Fußweg	Gemeinsamer Fuß- und Radweg	Beginn eines Fußgängerbereichs	Ende eines Fußgängerbereichs	Beginn der Zone 30 km/h Höchstgeschwindigkeit	Ende der Zone 30 km/h Höchstgeschwindigkeit
Fußgängerüberweg	Verkehrshelfer	Beginn eines verkehrsberuhigten Bereichs	Ende eines verkehrsberuhigten Bereichs	Einbahnstraße	

Liebe Eltern,

die Schilderübersicht zeigt die Verkehrszeichen, die für Ihr Kind auf dem Schulweg von besonderer Bedeutung sind.

Erklären Sie Ihrem Kind die Bedeutung der Verkehrszeichen und das richtige Verkehrsverhalten.