


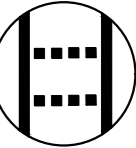






SCHULWEGPLAN 2 WILLICH



SCHULE WILLICHER HEIDE

ZEICHENERKLÄRUNG:

-  Straße — empfohlener Weg zur Schule
-  Fußgängerampel mit Furt 
-  gefährliche Stelle ! - siehe Text
-  hier nicht überqueren !
-  Bushaltestelle  Zebrastreifen

Liebe Eltern!

Bald wird Ihr Kind zum ersten Mal zur Schule gehen. Dann wird es stärker als bisher den Gefahren der Straße ausgesetzt sein. Sicher werden Sie es in den ersten Tagen auf dem Schulweg begleiten. Wir schlagen Ihnen dazu auf unserem Plan Schulwege vor, die nach dem Gesichtspunkt ausgewählt wurden, dass der Weg zu und auch von der Schule möglichst sicher ist.

Dabei sind die Ergebnisse einer Elternbefragung, die Unfallstatistik und u.a. folgende Regeln beachtet und verwendet worden:

- Die Kinder sollten die Fahrbahnen möglichst wenig überqueren müssen,
- wenn eine Straße überquert werden muss, hat das unter Beachtung des Fahrzeugverkehrs zügig auf dem kürzesten Weg quer zur Fahrbahn zu geschehen. Wenn die Verkehrslage es erfordert, dann ist nur an Kreuzungen und Einmündungen und nicht an den Streckenabschnitten dazwischen zu queren,
- Straßen mit relativ starkem oder schnellem Verkehr sollten möglichst an gesicherten Stellen überquert werden.

Ein derartig empfohlener Schulweg ist nicht immer der kürzeste, er ist aber auf jeden Fall der sicherste. Doch haben Sie bitte Verständnis dafür, dass auch der beste Schulwegplan gefährliche Stellen nicht beseitigen kann. Bitte unterstützen Sie uns in unserem Bemühen und üben Sie diesen Schulweg ein, indem Sie ihn mit Ihrem Kind mehrmals gemeinsam begehen. Weisen Sie es dabei auf die wichtigsten Gefahren hin. Das ist besonders an folgenden Stellen des Schulweges notwendig:

1. Krefelder Straße / Behringstraße

An dieser Einmündung sollten die Kinder besonders auf ein- bzw. abbiegende Fahrzeuge achten.

2. Krefelder Straße

Die Krefelder Straße ist eine Landstraße mit überörtlicher Bedeutung und Hauptverkehrsweg zwischen Willich und Krefeld. Entsprechend groß ist der Verkehr. In der Nähe der Schule beträgt die zulässige Höchstgeschwindigkeit 30 km/h. Leider fahren trotzdem einige Fahrzeugführer schneller. Ihr Kind sollte die Krefelder Straße daher unbedingt nur an den beampelten Furten an der Einmündung Umgehungsstraße/Krefelder Straße sowie an der Fußgängerampel im Bereich der Schule überqueren. Erläutern Sie Ihrem Kind die Funktion des Druckknopfes für Fußgänger und üben Sie das Abwarten. Achten Sie an der Ampel auch auf herannahende Fahrzeuge (Geschwindigkeit). Als Querungsmöglichkeit steht außerdem der Zebrastreifen in der Nähe der Einmündung Severinstraße/Krefelder Straße zur Verfügung.

3. Heideweg / Hoxhöfe / Willicher Heide

Trotz Sperrung werden diese Straßen als „Schleichwege“ benutzt. Hier ist also mehr und oft schnellerer Verkehr als vermutet. Gefährlich besonders da, wo die Straßen sehr schmal sind und keine Randbefestigung haben.

Dieser Schulwegplan ist eigentlich gedacht für Kinder, die zu Fuß zur Schule gehen. Sollte Ihr Kind aber das Fahrrad benutzen, beachten Sie bitte folgendes:

Grundsätzlich müssen Kinder bis zum vollendeten 8. Lebensjahr den Gehweg benutzen. Ältere Kinder bis zum vollendeten 10. Lebensjahr dürfen den Gehweg benutzen.

Der getrennte Geh- und Radweg auf der westlichen Seite der Krefelder Straße ist gut ausgebaut. Er hat direkten Anschluss an die Ampel im Schulwegbereich.

Kinder im Wohngebiet Kiefernstraße sollten von dort unmittelbar über Lärchenweg, Brombeerweg zur Krefelder Straße fahren. Ab hier haben sie die Möglichkeit, über den Gehweg zur Schule zu gelangen. Überprüfen Sie später, ob Ihr Kind den Schulweg einhält und die empfohlenen Überwege auf dem Weg zur Schule

und auf dem Heimweg benutzt.

Bleiben Sie Ihrem Kind stets ein Vorbild, indem Sie selbst die Straße auf gesicherten Überwegen überschreiten. Erläutern Sie außerdem das falsche Verhalten anderer Verkehrsteilnehmer, die z.B. die Straße bei roter Ampel überqueren oder zwischen parkenden Fahrzeugen hervortreten. Weisen Sie auf die besonderen Gefahren eines derartigen Verhaltens hin.

Zahlreiche Eltern lassen ihr Kind den Schulweg entlang der Krefelder Straße zu Fuß gehen. Andere Eltern, denen der Schulweg insgesamt zu lang erscheint, verzichten darauf, ihr Kind die gesamte Strecke mit dem Auto zu befördern. Sie fahren ihr Kind nur einen Teil des Weges und lassen es den Rest zu Fuß zur Schule gehen. Dies tut den Kindern gut und entzerrt die Verkehrssituation an der Schule Willicher Heide.

Zur Sicherheit der Kinder wurde vor den Schulen ein absolutes Haltverbot eingerichtet. Das Halten zum Ein- und Aussteigen der Kinder ist also nicht erlaubt. Im Interesse der Kinder bitten wir um Beachtung und Rücksichtnahme.

Der Schulweg ist für die Kinder auch wichtig für die Bewegung, zur Entspannung und zur Kontaktpflege mit anderen Kindern. Deshalb ist es empfehlenswert, dass Ihr Kind den Schulweg zu Fuß zurücklegt. Erst nach Ablegung der Fahrradprüfung sollte Ihr Kind mit dem Fahrrad zur Schule fahren. Dazu bitten wir folgendes zu beachten:

- *erst nach Absprache mit der Schulleitung darf ein Fahrrad benutzt werden,*
- *das Fahrrad muss verkehrssicher sein,*
- *das Kind muss einen Fahrradhelm tragen,*
- *auf den Radwegen muss die richtige Fahrrichtung eingehalten werden,*
- *Radfahrer sollen niemals neben- sondern hintereinander fahren.*

Wir wünschen Ihrem Kind einen guten Schulanfang und stets eine gute Heimkehr aus der Schule.

IHRE
STADT WILLICH

Deutsche Verkehrszeichen

 Gefahrstelle	 Fußgängerüberweg	 Fußgänger	 Kinder	 Baustelle	 Radfahrer kreuzen
 Verbot für Fußgänger	 Verbot für Radfahrer	 Haltest. Straßenbahnen oder Linienbusse	 Haltestellen Schulbusse	 Lichtzeichenanlage	 Vorfahrtsstraße
 Vorfahrt	 Kreuzung oder Einm. mit Vorfahrt von rechts	 Verbot der Einfahrt	 Vorfahrt gewähren!	 Halt! Vorfahrt gewähren!	 Verbot für Fahrzeuge aller Art
 Zulässige Höchstgeschwindigkeit	 Haltverbot	 Eingeschränktes Haltverbot	 Vorgeschriebene Fahrtrichtung (links)	 Sonderweg Radfahrer	 Sonderweg Fußgänger
 Getrennter Rad- und Fußweg	 Gemeinsamer Fuß- und Radweg	 Beginn eines Fußgängerbereichs	 Ende eines Fußgängerbereichs	 Beginn der Zone 30 km/h Höchstgeschwindigkeit	 Ende der Zone 30 km/h Höchstgeschwindigkeit
 Fußgängerüberweg	 Verkehrshelfer	 Beginn eines verkehrsberuhigten Bereichs		 Ende eines verkehrsberuhigten Bereichs	
					 Einbahnstraße

Liebe Eltern,

die Schilderübersicht zeigt die Verkehrszeichen, die für Ihr Kind auf dem Schulweg von besonderer Bedeutung sind.

Erklären Sie Ihrem Kind die Bedeutung der Verkehrszeichen und das richtige Verkehrsverhalten.