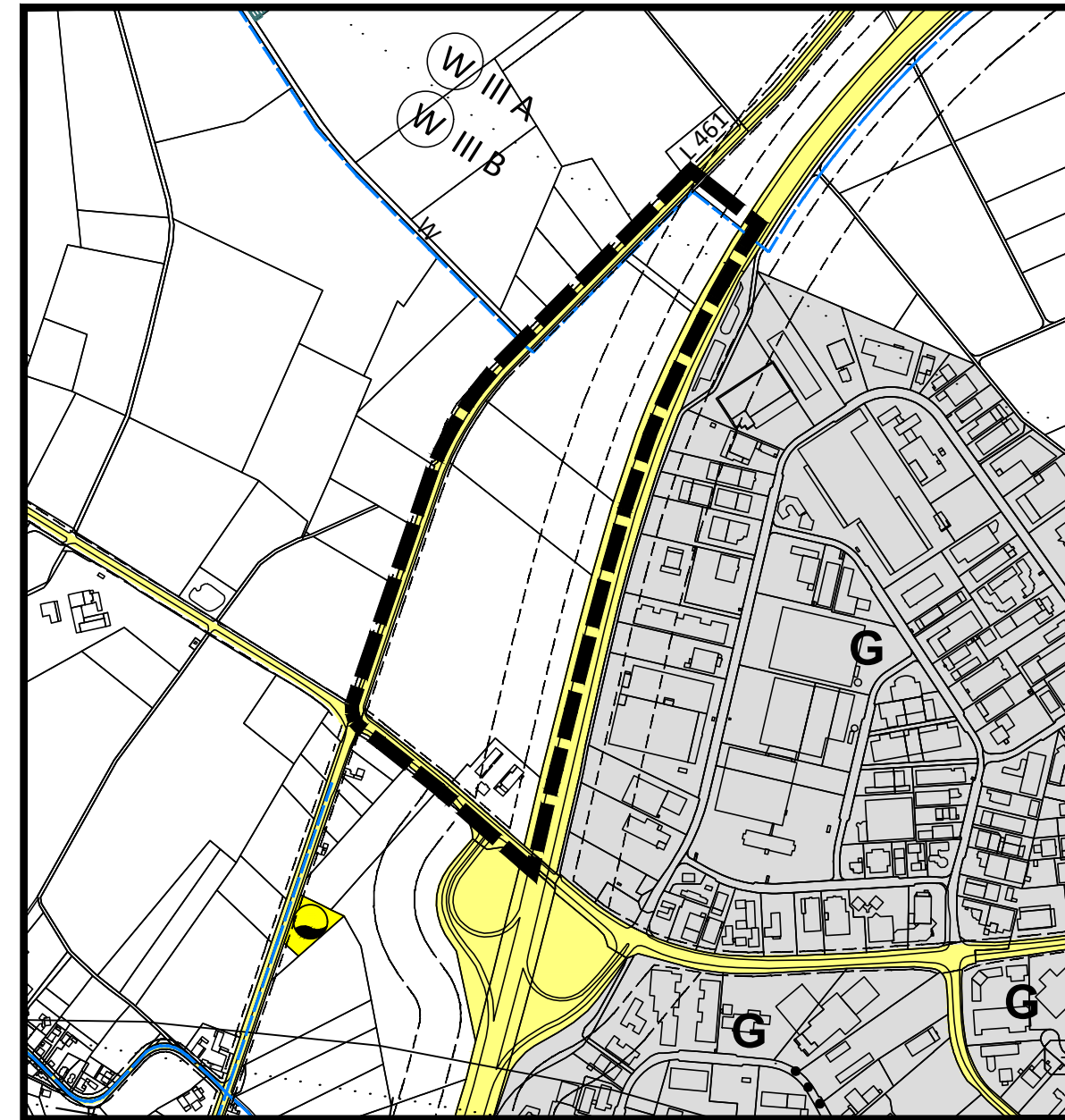
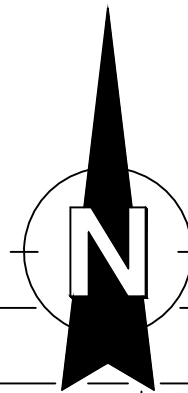


darstellungen bisher :

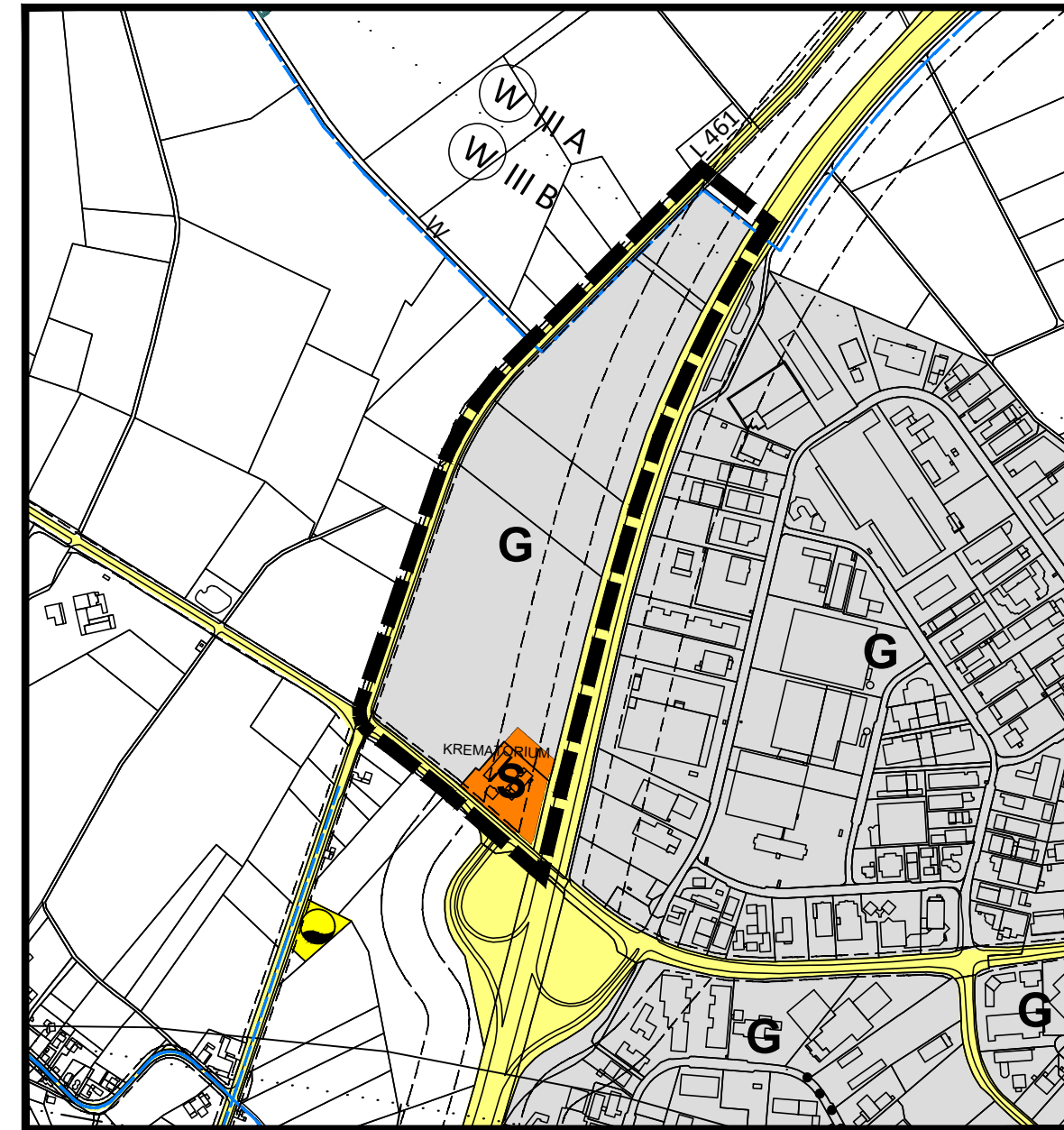


- Flächen für die Landwirtschaft
- Hauptwasserleitung
- Grenze des räumlichen Geltungsbereiches
- Autobahnen mit Anbauverbots- und Anbaubeschränkungs-zonen
- Überörtliche Hauptverkehrsstrassen mit anbaufreien Zonen
- Wasserschutzzone III A und III B

M 1 : 10 000

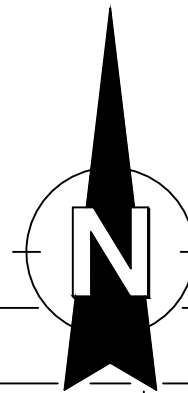


darstellungen nach änderung :



- Gewerbliche Bauflächen
- Hauptwasserleitung
- Sonderbauflächen
- Grenze des räumlichen Geltungsbereiches
- Autobahnen mit Anbauverbots- und Anbaubeschränkungs-zonen
- Wasserschutzzone III A und III B

M 1 : 10 000



FESTSTELLUNGSBESCHLUSS

DER RAT DER STADT WILlich HAT DEN FLÄCHENNUTZUNGSPLAN AM
BESCHLOSSEN.
WILlich, DEN

.....
BÜRGERMEISTER

GENEHMIGUNG

DER FLÄCHENNUTZUNGSPLAN IST MIT VERFÜGUNG VOM HEUTIGEN TAGE
GEMÄß § 6 BAUGB GENEHMIGT WORDEN.
DÜSSELDORF, DEN

.....
DIE BEZIRKSREGIERUNG
IM AUFTRAG

AUSFERTIGUNG

DER FLÄCHENNUTZUNGSPLAN WIRD HIERMIT AUSGEFERTIGT.
WILlich, DEN

.....
BÜRGERMEISTER

BEKANNTMACHUNG UND WIRKSAMKEIT

GEMÄß § 6 ABS. 5 BAUGB IST DIE GENEHMIGUNG MIT HINWEIS DARAUF, DAS DER
FLÄCHENNUTZUNGSPLAN MIT DER DAZUGEHÖRIGEN BEGRÜNDUNG UND
ZUSAMMENFASSENDEN ERKLÄRUNG AB DEM TAG DER BEKANNTMACHUNG ZU
JEDERMANN'S EINSICHT BEREITGEHALTEN WIRD, AM ORTSÜBLICH
BEKANT GEMACHT WORDEN.

IN DIESER BEKANNTMACHUNG WURDE EBENFALLS AUF DIE VORSCHRIFTEN DES
§ 215 ABS. 1 BAUGB SOWIE § 7 ABS. 6 GO NRW HINGEWIESEN.


MIT DER BEKANNTMACHUNG WIRD DER FLÄCHENNUTZUNGSPLAN WIRKSAM.
WILlich, DEN

.....
BÜRGERMEISTER

HINWEISE :

ERDBEBENZONE / GEOLOGISCHE UNTERGRUNDKLASSE 1/T
ANWENDUNGSTEILE VON DIN EN 1998, DIE NICHT DURCH DIN 4149 ABGEDECKT
WERDEN, SIND ALS STAND DER TECHNIK ZU BERÜCKSICHTIGEN. DIES BETRIFFT HIER
INSBESONDERE DIN EN 1998, TEIL 5 "GRÜNDUNGEN, STÜTZBAUWERKE UND
GEOTECHNISCHE ASPEKTE".

AUF DIE BERÜCKSICHTIGUNG DER BEDEUTUNGSKATEGORIEN FÜR BAUWERKE
GEMÄSS DIN 4149:2005 BZW. BEDEUTUNGSKLASSEN DER RELEVANTEN TEILE VON
DIN EN 1998 UND DER JEWEILIGEN BEDEUTUNGSBEIWERTE WIRD AUSDRÜCKLICH
HINGEWIESEN. DIES GILT INSBESONDERE Z.B. FÜR SCHULEN ETC.



Entwurf
Stadt Willich
Flächennutzungsplan
154.Änderung
(Münchheide V)